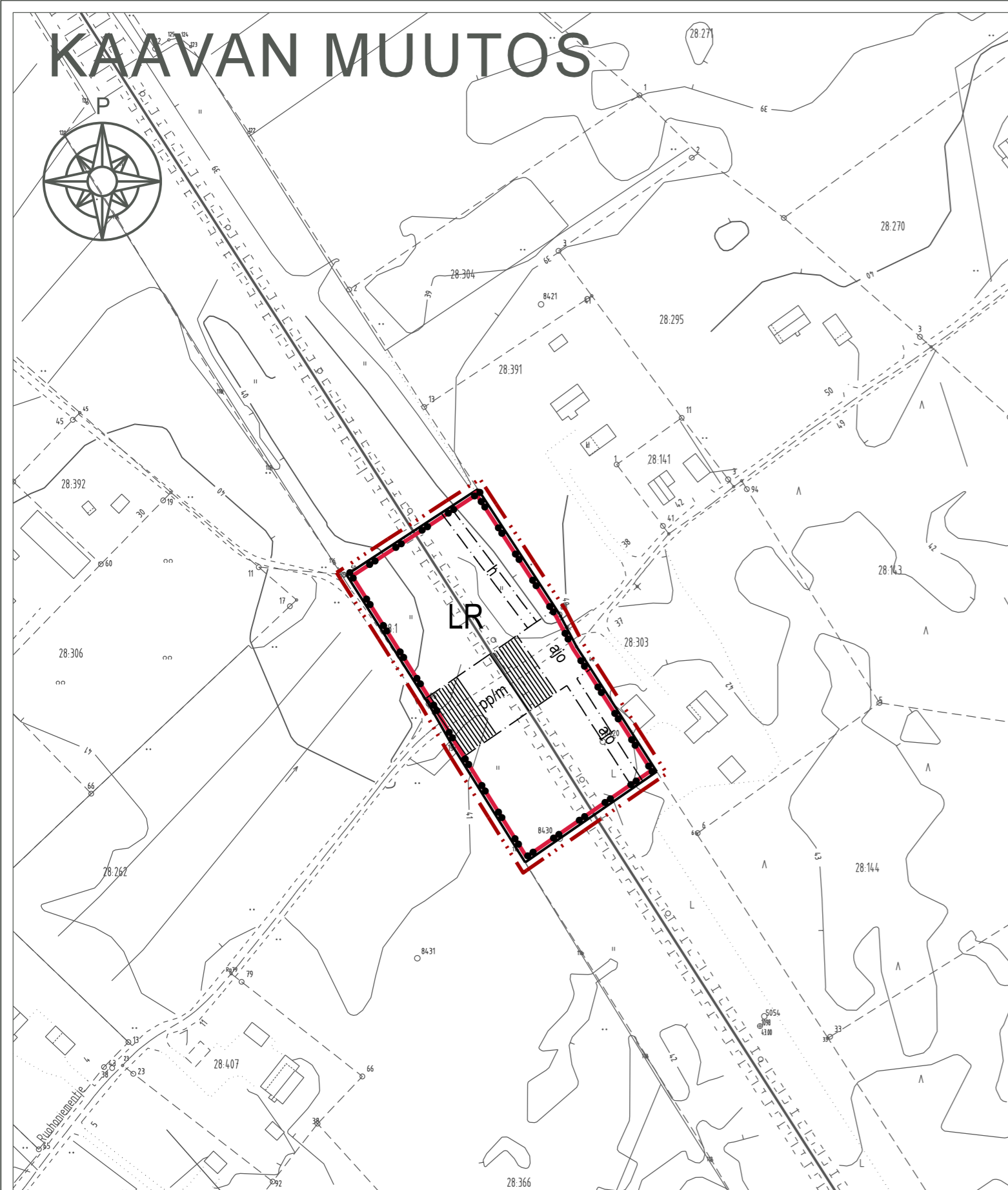



KAAVAN MUUTOS



Kaavamerkinnot ja -määräykset

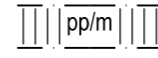
Rautatiealue.



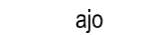
3 metriä kaava-alueen rajan ulkopuolella oleva viiva.



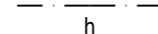
Korttelin, korttelinosan ja alueen raja.



Yleiselle jalankululle ja polkupyöräilylle varattu alueen osa, jolla mopolla ajo on sallittu.



Ajoyhteys.



Alueen sisäiselle huoltoliikenteelle varattu alueen osa.

SEINÄJOKI

22 NIEMISTÖ, RAUTATIEALUE ASEMAKAAVAN LAAJENNUS

Asemakaavan laajennus koskee:
Asemakaavoittamattomia alueita.

Asemakaavan laajennuksella muodostuu:
Seinäjoen kaupungin 22. kaupunginosan, Niemistön, rautatiealuetta.

TONTTIJAKO

Tämän asemakaavan alueella tonttijako laaditaan sitovana ja erillisenä.

Päiväys:	Käsittely:	Huomautus:
	Kaupunginvaltuuston hyväksyminen	
	Kaupunginhallituksen käsittely	
8.4.- 7.5.2026	Kaavaehdotus nähtävillä	
30.3.2026	Kaupunginhallituksen hyväksyminen ehdotuksen nähtävillä	
25.2.- 13.3.2026	Kaavaluonnos nähtävillä	
25.2.2026	Ilmoitus vireilletulosta	
18.2.2026	Kaupunkiympäristölautakunnan käynnistys	

SEINÄJOEN KAUPUNKI
Seinäjoki Kaupunkisuunnittelu ja kaavoitus
Kirkkokatu 6, PL 215, 60101 Seinäjoki, p. 06 416 2111

Asemakaavan pohjakartta on AKL 54a §:n mukainen.
Pohjakartan hyväksyminen sähköisesti asianhallintajärjestelmässä ____.

mittausinsinööri Markus Paananen

Asemakaavan laatijat:

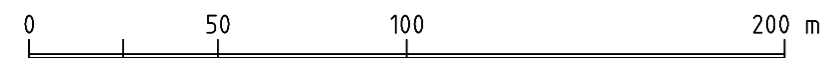
yleiskaavapäällikkö Jyrki Kuusinen
kaavoitusjohtaja Martti Norja

Kaavakartta allekirjoitetaan sähköisesti asianhallintajärjestelmässä.

Päiväys: 24.3.2026
Kaavanro: 22014
Tiedosto: 22014.dgn
Piirtäjä: MS
Mittakaava: 1:2000

Asemakaavan
hyväksyminen: ____.

Mittakaava 1:2000



Sähköinen allekirjoitus