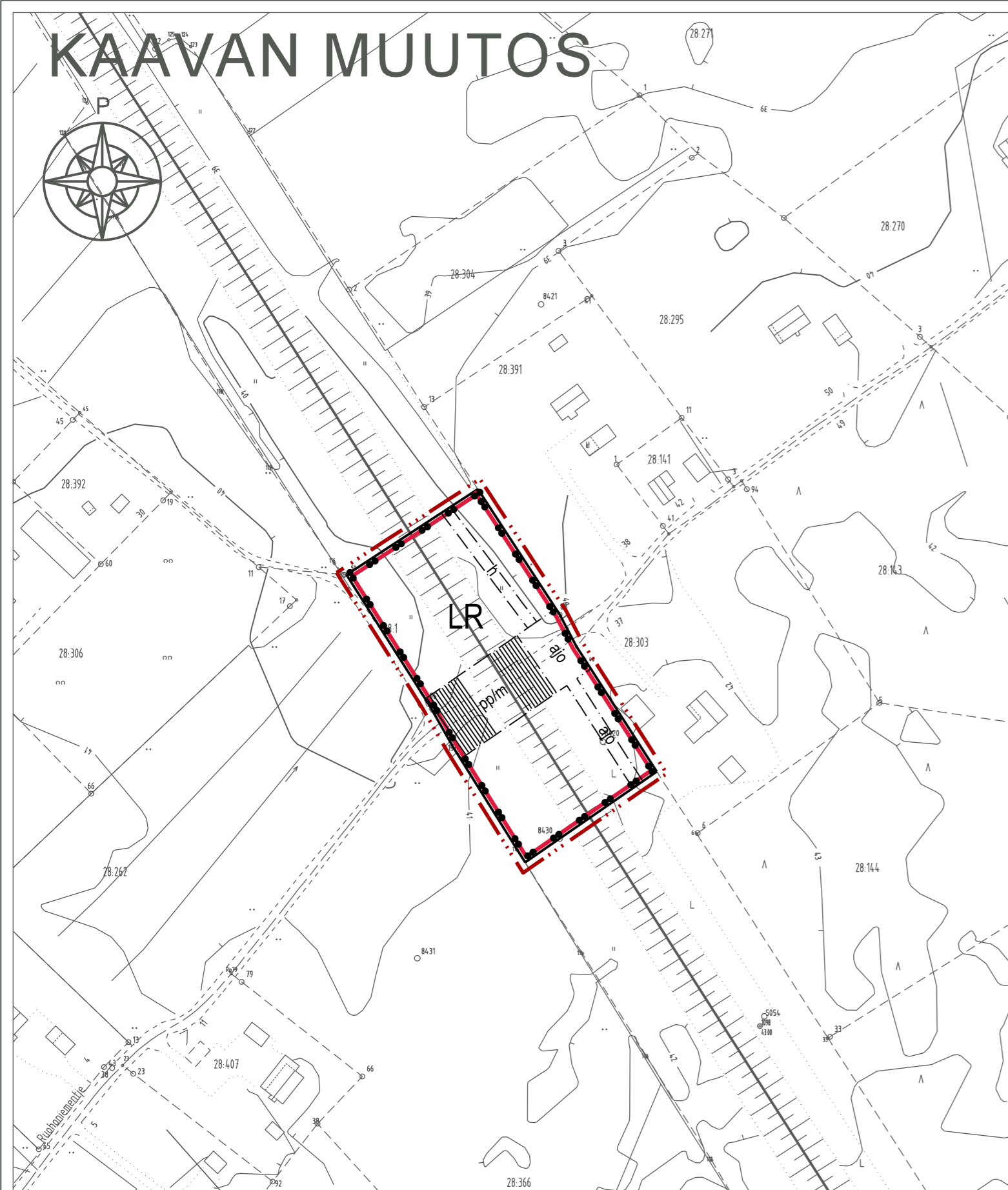



KAAVAN MUUTOS



Kaavamerkinnyt ja -määräykset

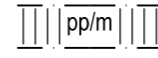
Rautatiealue.



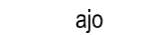
3 metriä kaava-alueen rajan ulkopuolella oleva viiva.



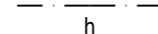
Korttelin, korttelinosan ja alueen raja.



Yleiselle jalankululle ja polkupyöräilylle varattu alueen osa, jolla mopolla ajo on sallittu.



Ajoyhteys.



Alueen sisäiselle huoltoliikenteelle varattu alueen osa.

SEINÄJOKI

22 NIEMISTÖ, RAUTATIEALUE ASEMAKAAVAN LAAJENNUS

Asemakaavan laajennus koskee:
Asemakaavoittamattomia alueita.

Asemakaavan laajennuksella muodostuu:
Seinäjoen kaupungin 22. kaupunginosan, Niemistön, rautatiealuetta.

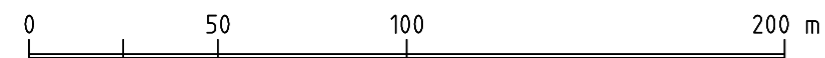
TONTTIJAKO

Tämän asemakaavan alueella tonttijako laaditaan sitovana ja erillisenä.

Päiväys:	Käsittely:	Huomautus:
	Kaupunginvaltuuston hyväksyminen	
	Kaupunginhallituksen hyväksyminen	
	Kaavaehdotus nähtävillä	
	Kaupunginhallitus hyväksyi ehdotuksen nähtävillä	
25.2.- 13.3.2026	Kaavaluonnos nähtävillä	
25.2.2026	Ilmoitus vireilletulosta	
18.2.2026	Kaupunkiympäristölautakunnan käynnistys	

SEINÄJOEN KAUPUNKI	
Seinäjoki	Kaupunkisuunnittelu ja kaavoitus
Kirkkokatu 6, PL 215, 60101 Seinäjoki, p. 06 416 2111	
Asemakaavan pohjakartta on AKL 54a §:n mukainen. Pohjakartan hyväksyminen sähköisesti asianhallintajärjestelmässä _____. mittausinsinööri Markus Paananen	Päiväys: 25.2.2026 Kaavanro: 22014 Tiedosto: 22014.dgn Piirtäjä: MS Mittakaava: 1:2000
Asemakaavan laatijat: yleiskaavapäällikkö Jyrki Kuusinen kaavoitusjohtaja Martti Norja	
Kaavakartta hyväksytään ja allekirjoitetaan sähköisesti asianhallintajärjestelmässä.	Asemakaavan hyväksyminen: _____. _____.

Mittakaava 1:2000



Sähköinen allekirjoitus