

# Havainnekuvat

## Seinäjoen Isovuoren ja Lamminnevan tuulivoimahankkeiden yhteisvaikutukset

Havainnekuvat on laadittu WindPRO-ohjelman photomontage-moduulilla.

Valokuvat on koostettu panoraamaksi 50 mm polttovälillä otetuista kuvista.

Yhteisvaikutuksen havainnekuviissa on huomioitu hankkeiden tuulivoimalavaihtoehdot VE1.

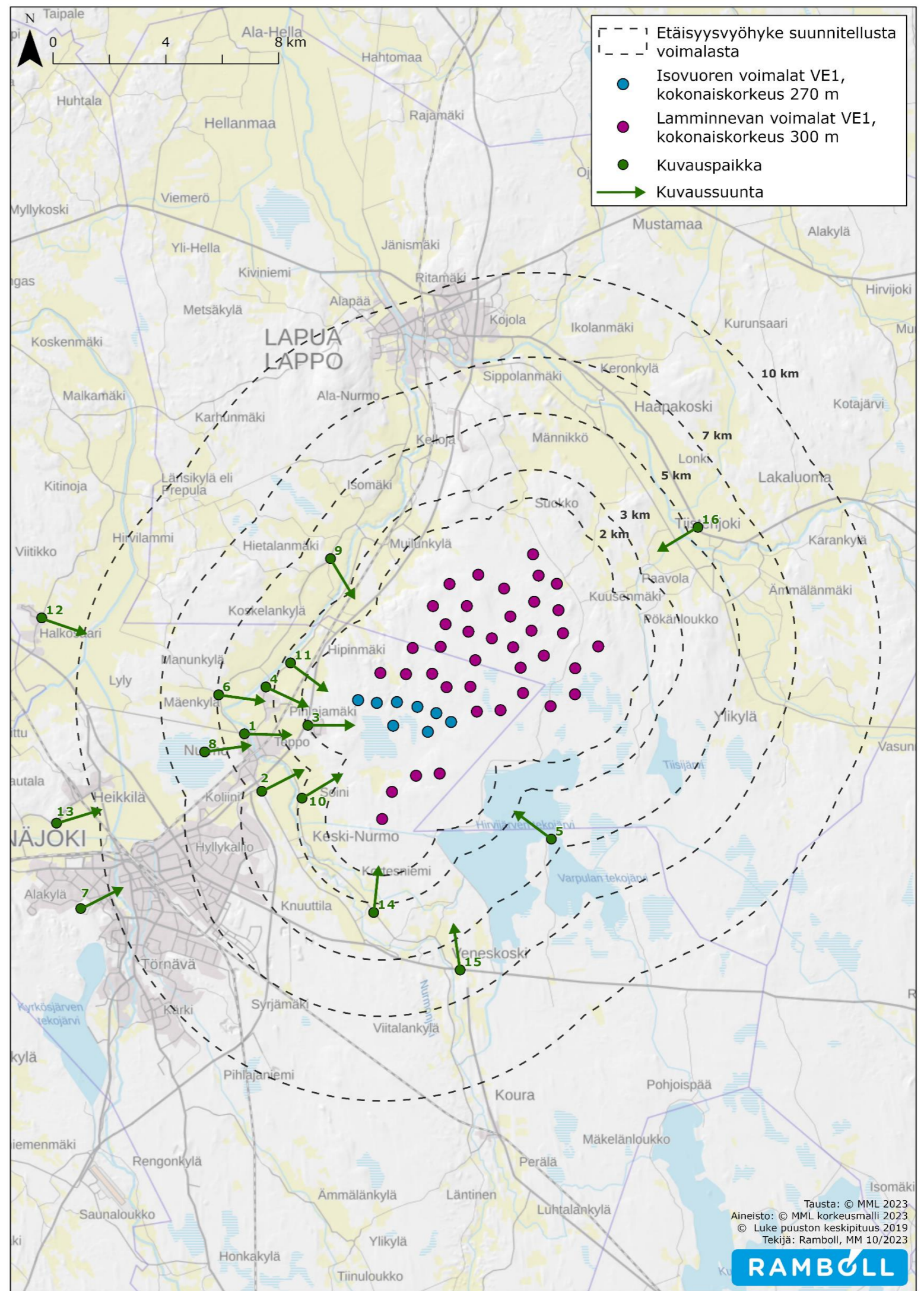
Isovuoren tuulivoimaloiden kokonaiskorkeus on 270 metriä.

Lamminnevan tuulivoimaloiden kokonaiskorkeus on 300 metriä.

# Sisällysluettelo

## Lamminnevan ja Isovuoren yhteisvaikutuksien havainnekuvat

1. Nurmon kirkko.....	3
2. Keski-Nurmontie.....	4
3. Atrian edusta.....	5
4. Latikka, Nurmojoentie.....	6
5. Hirvijärvi.....	7
6. Mäenkyläntie.....	8
7. Jouppilanvuori.....	9
8. Paukanevan lintutorni.....	10
9. Länsipuolentie.....	11
10. Keski-Nurmo, Soininkyläntie.....	12
11. Nurmojoentie.....	13
12. Kitinojantie.....	14
13. Niemistöntie.....	15
14. Keski-Nurmo, Isokoskentie.....	16
15. Veneskoski, Kuortaneentie.....	17
16. Lapua, Kuortaneentie.....	18



# 1. Näkymä Nurmon kirkolta, etäisyys Isovuoren ja Lamminnevan hankkeiden VE1 voimaloihin 4,2 – 12,9 km



Tuulivoimaloiden roottorin pyörähdysala ja Isovuoren voimaloiden numerointi



Kuvaan on merkitty L-kirjaimella ne Lamminnevan voimalat, jotka eivät ole mukana Lamminnevan hankkeen suppeammassa hankevaihtoehdossa VE2

## 2. Näkymä Keski-Nurmontieltä, etäisyys Isovuoren ja Lamminnevan hankkeiden VE1 voimaloihin 4,4 – 12,8 km



Tuulivoimaloiden roottorin pyörähdysala ja Isovuoren voimaloiden numerointi



Kuvaan on merkitty **L**-kirjaimella ne Lamminnevan voimalat, jotka eivät ole mukana Lamminnevan hankkeen suppeammassa hankevaihtoehdossa VE2

### 3. Näkymä Atrian edustalta, etäisyys Isovuoren ja Lamminnevan hankkeiden VE1 voimaloihin 2,0 – 11,0 km



Tuulivoimaloiden roottorin pyörähdysala ja Isovuoren voimaloiden numerointi



Kuvaan on merkitty L-kirjaimella ne Lamminnevan voimalat, jotka eivät ole mukana Lamminnevan hankkeen suppeammassa hankevaihtoehdossa VE2

4. Näkymä Latikasta Nurmonjoentieltä, etäisyys Isovuoren ja Lamminnevan hankkeiden VE1 voimaloihin 3,3 – 11,8 km



Tuulivoimaloiden roottorin pyörähdysala ja Isovuoren voimaloiden numerointi

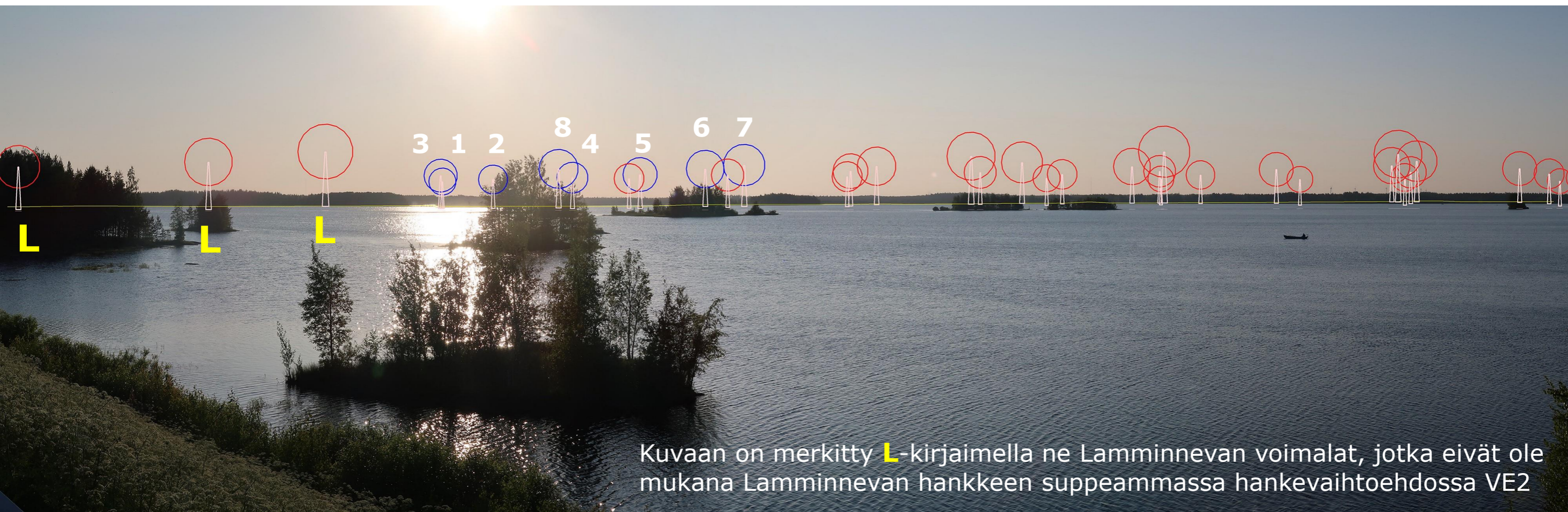


Kuvaan on merkitty L-kirjaimella ne Lamminnevan voimalat, jotka eivät ole mukana Lamminnevan hankkeen suppeammassa hankevaihtoehdossa VE2

## 5. Näkymä Hirvijärveltä, etäisyys Isovuoren ja Lamminnevan hankkeiden VE1 voimaloihin 4,5 – 10,2 km



Tuulivoimaloiden roottorin pyörähdysala ja Isovuoren voimaloiden numerointi

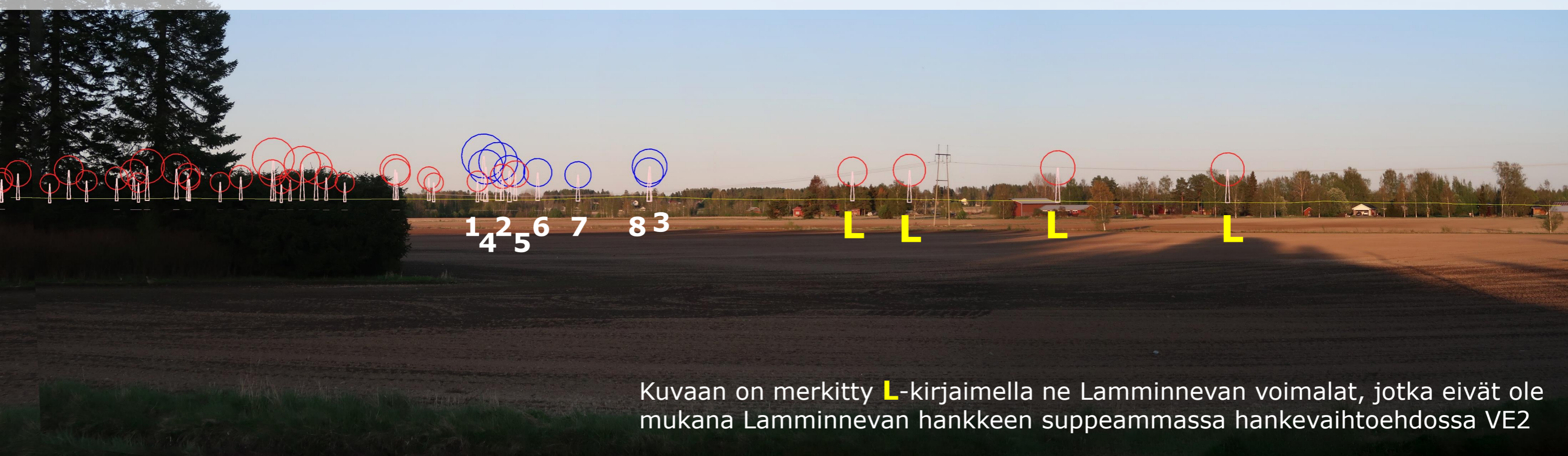


Kuvaan on merkitty L-kirjaimella ne Lamminnevan voimalat, jotka eivät ole mukana Lamminnevan hankkeen suppeammassa hankevaihtoehdossa VE2

## 6. Näkymä Mäenkyläntieltä, etäisyys Isovuoren ja Lamminnevan hankkeiden VE1 voimaloihin 5,0 – 13,6 km



### Tuulivoimaloiden roottorin pyörähdysala ja Isovuoren voimaloiden numerointi



Kuvaan on merkitty **L**-kirjaimella ne Lamminnevan voimalat, jotka eivät ole mukana Lamminnevan hankkeen suppeammassa hankevaihtoehdossa VE2



## 7. Näkymä Jouppilanvuorelta, etäisyys Isovuoren ja Lamminnevan hankkeiden VE1 voimaloihin 11,2 – 20,4 km



Tuulivoimaloiden roottorin pyörähdysala ja Isovuoren voimaloiden numerointi



Kuvaan on merkitty L-kirjaimella ne Lamminnevan voimalat, jotka eivät ole mukana Lamminnevan hankkeen suppeammassa hankevaihtoehdossa VE2

## 8. Näkymä Paukanevan lintutornista, etäisyys Isovuoren ja Lamminnevan hankkeiden VE1 voimaloihin 5,7 – 14,5 km



Tuulivoimaloiden roottorin pyörähdysala ja Isovuoren voimaloiden numerointi



Kuvaan on merkitty **L**-kirjaimella ne Lamminnevan voimalat, jotka eivät ole mukana Lamminnevan hankkeen suppeammassa hankevaihtoehdossa VE2

## 9. Näkymä Länsipuolentieltä, etäisyys Isovuoren ja Lamminnevan hankkeiden VE1 voimaloihin 4,0 – 10,0 km



Tuulivoimaloiden roottorin pyörähdysala ja Isovuoren voimaloiden numerointi




Kuvaan on merkitty L-kirjaimella ne Lamminnevan voimalat, jotka eivät ole mukana Lamminnevan hankkeen suppeammassa hankevaihtoehdossa VE2

## 10. Näkymä Soininkyläntieltä, etäisyys Isovuoren ja Lamminnevan hankkeiden VE1 voimaloihin 3,0 – 11,9 km




### Tuulivoimaloiden roottorin pyörähdysala ja Isovuoren voimaloiden numerointi



# 11. Näkymä Nurmonjoentieltä, etäisyys Isovuoren ja Lamminnevan hankkeiden VE1 voimaloihin 2,7 – 11,0 km



## Tuulivoimaloiden roottorin pyörähdysala ja Isovuoren voimaloiden numerointi



## 12. Näkymä Kitinojantieltä, etäisyys Isovuoren ja Lamminnevan hankkeiden VE1 voimaloihin 11,6 – 19,8 km



Tuulivoimaloiden roottorin pyörähdysala ja Isovuoren voimaloiden numerointi



Kuvaan on merkitty L-kirjaimella ne Lamminnevan voimalat, jotka eivät ole mukana Lamminnevan hankkeen suppeammassa hankevaihtoehdossa VE2

### 13. Näkymä Niemistöntieltä, etäisyys Isovuoren ja Lamminnevan hankkeiden VE1 voimaloihin 11,6 – 20,2 km



Tuulivoimaloiden roottorin pyörähdysala ja Isovuoren voimaloiden numerointi



Kuvaan on merkitty L-kirjaimella ne Lamminnevan voimalat, jotka eivät ole mukana Lamminnevan hankkeen suppeammassa hankevaihtoehdossa VE2

14. Näkymä Keski-Nurmosta Isokoskentieltä, etäisyys Isovuoren ja Lamminnevan hankkeiden VE1 voimaloihin 3,3 – 13,9 km



Tuulivoimaloiden roottorin pyörähdysala ja Isovuoren voimaloiden numerointi




Kuvaan on merkitty L-kirjaimella ne Lamminnevan voimalat, jotka eivät ole mukana Lamminnevan hankkeen suppeammassa hankevaihtoehdossa VE2



# 15. Näkymä Veneskoskelta Kuortaneentieltä, etäisyys Isovuoren ja Lamminnevan hankkeiden VE1 voimaloihin 6,0 – 15,0 km



Tuulivoimaloiden roottorin pyörähdysala ja Isovuoren voimaloiden numerointi



Kuvaan on merkitty **L**-kirjaimella ne Lamminnevan voimalat, jotka eivät ole mukana Lamminnevan hankkeen suppeammassa hankevaihtoehdossa VE2

## 16. Näkymä Lapualta Kuortaneentieltä, etäisyys Isovuoren ja Lamminnevan hankkeiden VE1 voimaloihin 5,4 – 15,3 km



Tuulivoimaloiden roottorin pyörähdysala ja Isovuoren voimaloiden numerointi



Kuvaan on merkitty L-kirjaimella ne Lamminnevan voimalat, jotka eivät ole mukana Lamminnevan hankkeen suppeammassa hankevaihtoehdossa VE2