



Elinkeino-, liikenne- ja
ympäristökeskus

Mikä tulee muuttumaan viljelijätuissa 2023

Viljelijätukien haku, aktiiviviljelijä ja
monitorointi



Euroopan unionin
rahoittama




Viljelijätukien haku

Eläintukien haku jo avoinna

Peltotukienhaku keväällä kesäkuun puoliväliin mennessä (15.6)

Vain sähköinen haku Vipu-palvelun kautta

Haettava tuki	Hakuaika
Eläinten hyvinvointikorvaus	9.1.2023 – 2.2.2023
Eläinmääräilmoitus	9.1.2023 – 2.2.2023
Eläinpalkkiot	9.1.2023 – 24.1.2023
Alkuperäisrotueläinten kasvattaminen-sopimus	13.2.2023 – 2.3.2023
Pohjoinen kotieläintuki naudat/uuhet/kutut	13.2.2023 – 2.3.2023
Sika- ja siipikarjan tuotannosta irrotettu tuki	13.2.2023 – 2.3.2023




Aktiivilijä, tuen saannin ehto

Aktiivilijällä tarkoitetaan tuenhakijaa, joka harjoittaa vuosittain vähimmäistason maataloustoimintaa.

Tuenhakija täyttää aktiivilijän ehdon, jos


1. Tämän edellisenä tuenhakuvuonna saamat suorat tuet ovat olleet korkeintaan 5 000 euroa TAI
2. Hakijan päätoimiala liittyy maatalouden harjoittamiseen ja hakija on arvonlisäverovelvollinen alkutuottajana.

Jos hakija ei täytä aktiivilijän ehtoa kummallakaan yllä olevista perusteista, hänen on todistettava maataloustoiminnan harjoittaminen muilla asiakirjoilla



Aktiiviviljelijä, 5000€ laskenta

- Vuonna 2023 enimmäisrajaa (5 000 euroa) tarkasteltaessa huomioidaan tilalle tukivuonna 2022 myönnettyjen perus- ja viherryttämistuen, nuoren viljelijän EU-tuen, peltokasvipalkkion ja EU:n eläinpalkkioiden (nautapalkkio, lypsylehmäpalkkio, uuhipalkkio, kuttupalkkio sekä teuraskaritsa- ja kilipalkkio) määrät.
 - Esim1. Tilan kasvinviljelytila ja pinta-ala 28 ha. Viljelyssä on ollut nurmea, ohraa ja kauraa. Tukivuoden 2022 suorat tuet ovat 4725€. Tila täyttää aktiiviviljelijän ehdon.
 - Esim 2. Tila kotieläintila ja pinta-ala 28 ha. Tilalle on maksettu myös eu-nautapalkkiota 2200€. Tukivuoden 2022 suorat tuet ovat 6925€.



Aktiiviviljelijän määrittelyn käsittely


Suorat tuet alle 5000 € => aktiiviviljelijä

Suorat tuet yli 5000 € => Tuenhakijan Y-tunnukseen liittyvä päätoimiala on jokin aktiiviviljelijän hyväksytyistä toimialoista ja olet arvonnäkövelvollinen alkutuottajana. => Aktiiviviljelijä

Suorat tuet yli 5000€ ja tuenhakijan päätoimiala YTJ:ssä jokin muu kuin alkutuotantoon liittyvä etkä ole alv-velvollinen alkutuottajana

=> Todista maataloustoiminta muilla asiakirjoilla esim.

- viimeisimmän maatalouden veroilmoituksen tiedot maatalouden myyntituloista ja maatalouden menoista TAI
- maatalouden tuotantopanosten ostotositteilla tai maataloustuotteiden myyntitositteilla edelliseltä kalenterivuodelta.
 - Kopio pinta-alamuutoshakemuksen liitteeksi






Asiointitavat muuttuvat

Paljon
uutta
opittavaa

- Kaikki tuet haetaan sähköisesti Vipupalvelussa
- Satelliittiseuranta
- Peltotukihakemuksen muutosmahdollisuudet laajenevat
- Vipu-mobiili otetaan käyttöön
- **Tutut maaseutuhallinnon asiantuntijat säilyvät viljelijöiden apuna**




Miten voin valmistautua

Tarkista ja tarvittaessa päivitä yhteystiedot Vipu-palvelussa:


- Asiointikieli
- Osoitetiedot
 - jos haluat maaseutuhallinnon käyttävän jotakin muuta osoitetta, kun väestötietojärjestelmässä olevaa.
- Sähköpostiosoite
- **Puhelinnumero (numeron on oltava matkapuhelinnumero, johon voit vastaanottaa tekstiviestejä)**
- Tieto siitä, saako yhteystietojasi luovuttaa markkinointitarkoituksiin tai neuvonnallisiin tarkoituksiin.
- Pankkitilinumero, jolle hakemasi tuet maksetaan.

Lataa Vipu-mobiili puhelimeesi



Vipu-mobiili on viljelijän tärkeä työkalu 1/2

- Viljelijöiden apuna yhteydenpidossa on mobiilisovellus, Vipu-mobiili.
- Viljelijän ja hallinnon välinen ajantasainen tiedonvaihdon väline
- Sovellus on jatkossa jokaisen tukia hakevan viljelijän työkalu.
- Lataa sovellus omaan älypuhelimeesi sovelluskaupasta
- Sovelluksessa on kolme osiota: Maksut, Maatilasi tehtävät ja Lohkotiedot.
 - Maksut-osiossa näytetään tiedot maatilallesi maksetuista tuista kalenterivuositain.
 - Maatilasi tehtävät -osiossa näkyvät avoimet ja suljetut selvityspyynnöt. Valvonnassa olleet tilat voivat vastata sovelluksen kautta selvityspyyntöihin. Vastaamisessa käytät apuna valokuvia, joihin tallentuu tarkka kuvauspaikka
 - Lohkotiedot-osiossa voit tarkastella tilasi perus- ja kasvulohkotietoja vuodesta 2017 lähtien. Näet myös keskeiset tiedot lohkoistasi.
- [Vipu-mobiilin esittelyvideo \(YouTube\)](#)



Tervetuloa takaisin, Harri
Matias



Valittu maatila

281012939



Tehtävät

Olet ajantasalla.



2022




Maksut



Kasvulohkot

Vipu-mobiili on viljelijän tärkeä työkalu 2/2

- Vipu-mobiiliin voivat kirjautua tilan ensisijaiset viljelijät.
- Voit kirjautua sovellukseen Vipu-palvelun tapaan pankkitunnuksilla tai mobiilivarmenteella.
- Jatkossa sovellusta voi käyttää maatalan asiointivaltuuksilla.
- Voit valtuuttaa sovelluksen käyttöön esimerkiksi neuvojan tai muun tilasi osallisen. Tee valtuutus Vipu-palvelussa.






Mitä tarkoittaa monitorointi

Monitorointi tarkoittaa viljelytoimenpiteiden seuranta satelliittikuvien avulla

- *Onko lohko maatalousmaata?*
- *Onko lohko niitetty?*
- *Vastaako kasvi ilmoitettua?*
- *Onko jotain maataloustoimintaa tapahtunut? (kasviryhmä, sadonkorjuu, niitto, muokkaus)*
- *Monitoroinnilla ei mitata lohkojen aloja*



Peltotukiprosessin hallinnoinnin uudet vaiheet



Kevät:
päätukihaku

Kesä: päätukihaun muutokset

Lokakuun lopulla
syysilmoitus

Loppusyysy ja kevättalvi:
syysilmoituksen muutokset

Peltotukihaku
VIPU-palvelun
kautta.

Voit muuttaa
kevään
tukihakemusta
laajemmin kuin
aiemmin

Voit saada selvityspyynnön
monitoroinnin tuloksesta.
REAGOI ilmoitukseen !

Syysilmoitus koskee kaikkia viljelijöitä

- Ehdollisuuden Kasvipeitteisyys
- Eko-järjestelmän kasvipeitteisyys
- Ympäristökorvauksen toimenpiteet

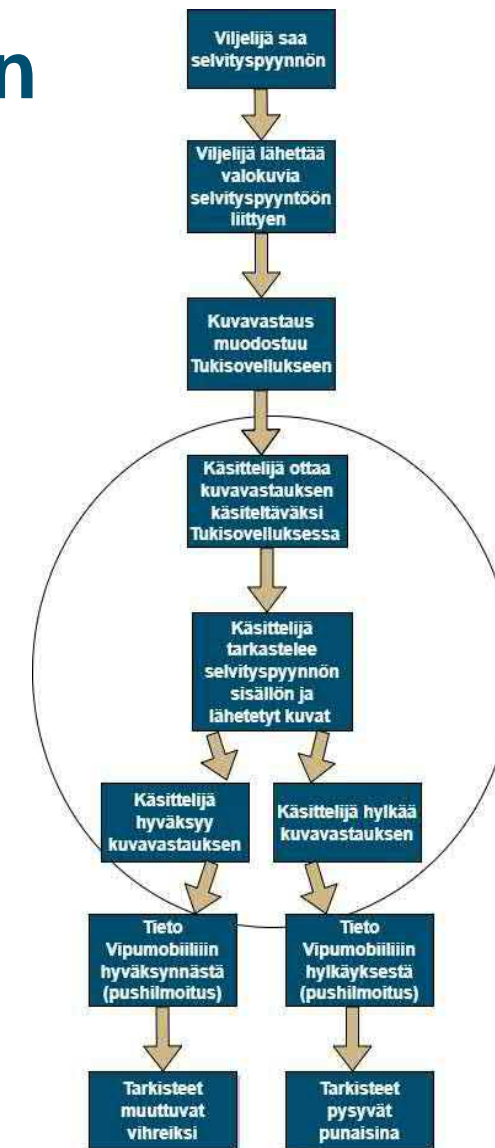
ELY-keskus suorittaa maastossa laadunarviointia muutosajan puitteissa.

Paikalla tehtävät valvonnat

Mitä teen jos saan kesällä selvityspyynnön vipu-mobiiliin

Tuenhakija saa satelliittiseurannan seurauksena selvityspyynnön, Vipu-mobiiliin johon hän reagoi joko

1. Muuttamalla tukihakemuksella ilmoittamia tietoja
 2. Tekemällä pyydetyn toimenpiteen, jos on vielä aikaa (niitto)
 3. Lähettämällä Vipu-mobiilin tehtävän kautta kuvia kohteesta todistaakseen, että asia on kunnossa
- Kuvavastaus käsitellään ELY-keskuksen ja YTAn toimesta
 - Kuvavastauksen ja siihen liittyvän selvityspyynnön saatetekstin perusteella tehdään päätös, onko kuvavastaus ja viljelijän tekemät toimenpiteet hyväksyttäviä.



Miten GT-kuvan perusteella tehty päätös vaikuttaa lohkon tu

- Kuvakäsittely on osa pinta-alamonitoroinnin prosessia, jolla tarkennetaan jonkun tarkisteen osalta satelliittiseurannassa hyläytyksi tulleen lohkon todellista tilannetta
- Hyväksytty kuvavastaus antaa tarkisteelle automaatiotulkinnan hyväksytty
- Hylätty kuvavastaus antaa lohkon tarkisteelle automaatiotulkinnan hylätty
 - Hylätylle lohkolle ei makseta tukea ja lohko lasketaan pinta-alaeroon
- Kuvavastauksen käsittelyn tulos ja ratkaisun päivämäärä näkyy tehtävällä ja Tukisovelluksen tarkisteella
- Hylätyn kuvavastauksen jälkeen viljelijä voi
 - Muuttaa hakemusta jos on vielä muutosaikaa jäljellä
 - Valittaa tukipäätöksestä

Kiitos



Elinkeino-, liikenne- ja
ympäristökeskus



**Euroopan unionin
rahoittama**

