1 Nähtävillä ke-sa 2002
2. Nähtävillä ke-sa 2002

NURMON KUNTA

NURMON OSAYLEISKAAVAN LUONTOSELVITYS KESÄLLÄ 1998

LIITE 41.1

OSTRA BOREKO Oy 1998

NURMON OSAYLEISKAAVAN LUONTOSELVITYS KESÄLLÄ 1998

Hannu Pikkarainen

Johdanto

Luontoselvityksen tarkoituksena on selvittää, onko kaavoitettavaksi suunnitelluilla alueilla kasvillisuuden, eläimistön, maaperän, kallioperän, kulttuurihistorian tai muun luontoon kuuluvan seikan suhteen esteitä alueen käyttöön.

Nurmon osayleiskaavatyöhön liittyvä luontokohteiden inventointi tehtiin koko alueella.

Materiaali ja menetelmät

Kunkin alueen olosuhteet selvitettiin maastokartoituksin lähinnä merkittävien tai harvinaisten kasvibiotooppien havaitsimiseksi. Maastokartoitus tehtiin heinäkuussa 1998, joten kevätaspekti ja toisaalta loppukesän kasvimaailma jää hieman avoimeksi. Kirjallisuudesta selvitettiin selventävien biotooppiluokitusten lisäksi mahdolliset suojelukohteet ja kallioperää.

Sain myös arvokasta tietoa mm. liito-oravan reviireistä paikallisilta luontoharrastajilta biologi Hannu Tuomistolta ja luontokuvaaja Benjam Pöntiseltä.

Tulokset

Oheiset liitteet selvittävät kunkin osa-alueen liittyviä luonnonhistoriallisia seikkoja. Suunnitellusta kaavoitusalasta suuri osa on jo rakennettu, osassa on vielä rakentamatonta alaa ja löytyy sellaisiakin alueita, joissa ei ole vielä rakennelmia.

Liito-oravan elinpiirit kuuluvat ehdottomasti huomioitavaksi osayleiskaavaa suunniteltaessa. Nämä alueet ovat Nurmon keskustan alueella (eritoten Lemmenviidan alueella), Hyllykallion ja Tanelinrannan alueet, sekä näihin läheisesti liittyvät viheralueet.

Muutamia arvokkaita luontokohteita on säilynyt Paukavuoren alueella, joka on melkein jo rakennettu, sekä Nurmonjoen alueella. Joenrannan kasvillisuus on siellä, jossa sitä on jäljellä, rehevää lehtomaista lehtipuuta, jonka lomassa monet laulajalinnut viihtyvät.

Pääosin kaavoitussuunnitelmassa on otettu huomioon luontoon liittyvät, tiedossa olevat asiat. Muutamien viheralueiden liittyminen muihin lähistön viheralueisiin tulisi varmistaa. Tällainen kohde on Tanelinlammen virkistysalueen liittyminen Karhuvuoren maastoon.

Myös lemmonviita uhkaa jäädä liian ahtaaksi, jos luonnollista reittiä alueelle ei järjestetä. Varsinaisia suojelukohteita alueelta ei löytynyt, joskin mm. Natura 2000 alueisiin suunniteltu Paukanevan alue on läheisyydessä.

Pääosin alueet siis soveltuvat osayleiskkavassa mainittuihin takoituksiin.

Kuva 1. Maastoa Kaatopaikan ja Roveksen väliseltä alueelta vuodelta 1998.

Kuva 2. Maisema tienlaidalta Takamäestä Lellunnevan tuntumasta.

Kuva 3. Pikku-Lellun alueelle suunnitellaan teollisuus- ja varastoaluetta.



Kuva 4. Pikku-Lellun toinen ilme vuodelta 1998.

Kuva 5. Tulevan Penttiläntien pohjaa -puolukkatyypin kangasmetsää.

Kuva 6. Näkymä Karhuvuorten asuntoalueen läheisyydestä. Hakkuuaukio pilkottaa takana.

Kuvat 7. ja 8. Näkymiä Karhukorven tuoreista mustikkametsistä

Kuva 9. Keski-Aution rantametsiä ennen Huomarkoskea.

Kuva 10. Jokimaisema Aution kylastä.

Kuva 11. Jokimaisema keskustan tuntumasta.

Kuva 12. Teponnevan ojittamaton suo - kenties metsittyy.

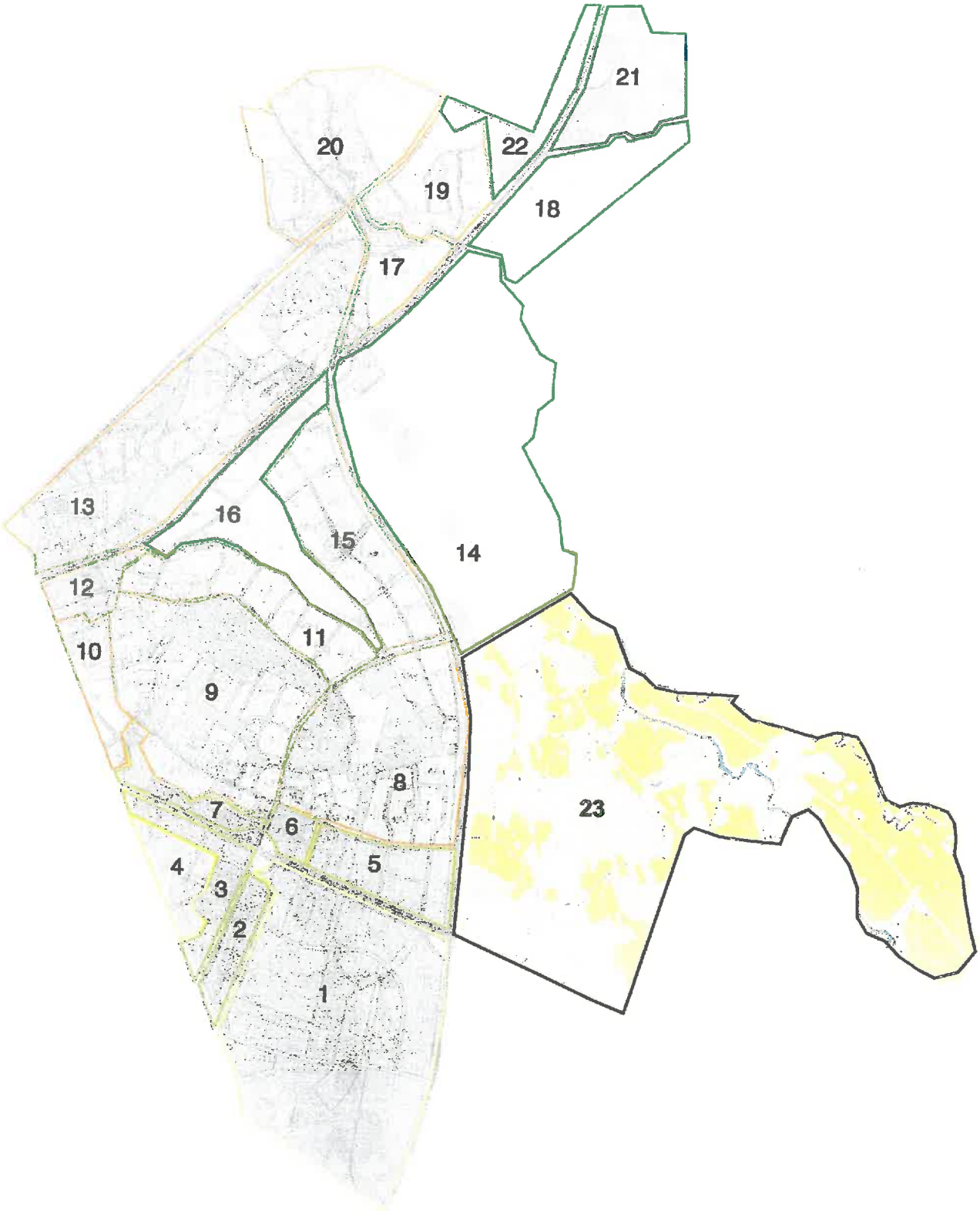
21
20
22
19
18
17
13
16
15
14
12
11
10
9
8
23
7
6
4
5
3
2
1

Kirjallisuus

Alapassi, Markus & Alanen, Aulikki 1989: Valtakunnallinen lehtojensuojeluohjelma; kartat. Ympäristöministeriön ympäristönsuojeluosaston sarja C/44/1989. Valtion painatuskeskus.

Granö, Jan-Erik & Holmlund, Henry 1980: Seutukaavan 1: vaiheen virkistysalueiden (Vi-1) seuranta. Vaasan läänin seutukaavaliitto . Sarja 8:33. Vaasa Oy. Vaasa.

Haapanen, Antti & Heikkilä, Tapio 1992: Maisemanhoito. Maisema-aluetyöryhmän mietintö I. Ympäristöministeriö, ympäristönsuojeluosasto; työryhmän mietintö 66/1992. Painatuskeskus Oy.

Haapanen, Antti & Heikkilä, Tapio 1992: Arvokkaat maisema-alueet. Maisema-aluetyöryhmän mietintö II. Ympäristöministeriö, ympäristönsuojeluosasto; työryhmän mietintö 66/1992. Painatuskeskus Oy.

Heikkilä, Tapio & Heikkinen, Ilkka 1992: Rantojensuojeluohjelman alueet. Ympäristöministeriö, ympäristönsuojeuosasto; Selvitys 97/1991 . Painatuskeskus Oy.

Heikuri-Alborzi, Saini 1993: Kulttuurimaisema, arvokkaat kulttuurimaisemakokonaisuudet Vaasan läänissä. Vaasan läänin seutukaavaliitto. Kauppapaino. Vaasa.

Konturi, Osmo & Lyytikäinen, Ari 1989: Harjuluonnon hyväksikäyttö ja suojelu valtakunnallisen alueiden käytönsuunnittelun näkökulmasta. Ympäristöministeriö, kaavoitus- ja rakennusosasto. Tutkimus 5/1988. Keurusprint Oy.

Latva-Rasku, Paavo & Holmlund, Henry 1986: Esihistorialliset kiinteät muinaisjäännökset Vaasan läänissä, yleisselvitys. Vaasan läänin seutukaavaliitto . Sarja D:10. Kirjapaino Vaasa Oy. Vaasa.

Latva-Rausku, Paavo 1991: Esihistorialliset kiinteät muinaisjäänökset Vaasan Läänissä. Museoviraston rekistöröinät kohteet vuoisina 1985-89. Vaasan läänin seutukaavaliitto. Oy Ab Fram. Vaasa.

Osara, Matti 1989: Luonnonsuojelulain nojalla vuosina 1978-1984 rauhoitetut luonnonsuojelualueet ja luonnonmuistomerkit. Ympäristöministeriön ympäristönsuojeluosaston sarja B/20/1989. Valtion painatuskeskus.

Rautio. Liisa, Maria & Ilvessalo, Hannele (Toim.) 1998: Ympäristön tila Länsi-Suomessa. Länsi-suomen ympäristökeskus, Pohjanmaan liitto, Etelä-Pohjanmaan liitto. Gummerus Kirjapaino Oy, Jyväskylä.

Ristaniemi, Olli (toim.) 1993: Vaasan läänin seutukaava ja kestävä kehitys - ajatuksia ja pohdintoja seutukaavoituksen ja kestävän kehityksen suhteeesta. Vaasan läänin seutukaavaliitto. Oy Kauppapaino. Vaasa.

Suoniemi, Simo 1978: Kulttuuri- ja rakennushistoriallisesti arvokkaita johteita Vaasan läänissä. Vaasan läänin seutukaavaliitto. Vaasa Oy. Vaasa.

Vaasan läänin seutukaava, Vaihe 2 1986: Osa I: Asutusrakennuskaava. Osa II: Virkistys- ja luonnonsuojelukaavan tarkistus kohdemääräyksineen. Vaasan läänin seutukaavaliitto. ärja A:11. Kirjapaino Oy Fram. Vaasa.

Vaasan läänin seutukaava, Vaihe 2 1986: Liiteosa II: Virkistys ja luonnonsuojelukaavan tarkistuksen kohdekuvaukset. Vaasan läänin seutukaavaliitto. Sarja A:11. Kirjapaino Oy Fram. Vaasa.

Nurmon osayleiskaavan luontoselvitys 1998

Alueen nimi: Lellunnevan, Takamäen, Hiedanrämäkön alue

Alueen tunnus: 1

Kaavoitussuunnitelma: Pääasiassa teollisuus- ja varastoaluetta (T). Virkistysalueita (V) teollisuus alueiden välissä.

Yleiskuvaus: Alue rajoittuu lounaisosaltaan Nurmon ja Seinäjoen rajaan sekä Kivistöntien suuntaiseen aluerajaukseen. Pohjoisosissa alue rajoittuu Kuortaneentielle, eteläosissa puolestaan rautatiealueeseen. Itäosiltaan rajoittuu itäväylään. Alueen biotooppiluokituksiin kuuluvat erilaiset rämetyypit, soistuvat tai tuoreet puolukkatyypin kangasmetsät, mustikkatyypin kangasmetsät sekä tyypiltään tarkentamattomat kangasmetsät. Puolukkatyypin kangasmetsät joutomaat ja rämealueet kattavat suurimman osan alueen biotoopeista.

Monikäyttö: Alueen itäosat ovat marjastus tai metsästyskäytössä. Metsätie kulkee pitkin itäosia ja se helpottaa pääsyä alueelle, joskin tie ei ole kovin hyvässä kunnossa. Metsä on varsinkin rämeisiltä alueiltaan huonosti kuljettava tiheän pensaiston ja muun aluskasvillisuuden takia. Alue on varsin alavaa ja soisuus ei juurikaan houkuttele virkistyskäyttöön. Lisäksi kaatopaikka heikentää alueen virkistyskäyttömahdollisuuksia.

Kasvillisuus: Puusto muodostuu alueen länsiosissa lähinnä koivu-mänty sekametsästä, jonka korkeus vaihtelee palstoittain noin 10- 15 metrin välillä. Pensaisto koostuu samoista lajeista, lisäksi on kuusta, pajuja ja pihlajaa. Aluskasvillisuus koostuu saroista, saniaisista, kastikoista ja muista heinäkasveista kosteilla alueilla - muuten mustikka ja puolukka ovat päävarpuja. Länsi ja eteläosiltaan alue on kosteampaa metsikköä - mustikka ja puolukkatyypin tuoreet kangasmetsät ovat vallitsevia alueella. Puusto on kuusivaltaista, joskin mäntyäkin on runsaasti. Rämealueet ovat osin ojitettuja ja puusto on kuusivaltaista.

Eläimistö: Alueeseen ei liitetä mitään erityistä eläinlajia. Alue on varsin yhtenäinen ja asumaton, joten suojapaikkoja on mm. hirville, jäniksille ja kanalinnuille.

Vedet: Lellunevan ja Hiedanrämeikön alueet on ojitettu ja vedet johdetaan kohti pohjoista jossa ne laskevat luonnonpuroja pitkin myöhemmin Nurmonjokeen, sekä Seinäjokeen ja Kyrönjokeen

Kulttuurihistoria: -

Muut seikat: Lellunnevan alueella sijaitsee kaatopaikka. Asutusta ei alueella ole.

Huomioitavaa kaavoitus-suunnitelmaa laadittaessa: Alueen luonnonolosuhteissa ei havaittu esteitä kaavoitushankesuunnitelmiin.

Nurmon osayleiskaavan luontoselvitys 1998

Alueen nimi: Lellunnevan länsilaita

Alueen tunnus: 2

Kaavoitussuunnitelma: Yleisten palvelujen ja hallinnon alue (PK-1)

Yleiskuvaus: Alue kuuluu Lellunnevan vaikutuspiiriin. Alue on vanhaa pellonpohjaa, joka lienee joskus puolestaan raivattu suoperäisestä maastosta. Paikoitellen on pieniä kangasmetsätyyppisiä alueita, muuten alue on suhteellisen alavaa.

Monikäyttö: Aluetta ei juurikaan käytetä virkistyskäyttöön. Läheinen kaatopaikka ja alueen alavuus ei houkuttele läheisten alueiden asukkaita.

Kasvillisuus: Kasvillisuus on paikoitellen rehevää: sanajalka, lillukka, nuokkuhelmikkä ja monet muut kenttäkerroksen lajit kasvoivat yleisenä alavilla lehtomaisilla vyöhykkeillä. Tavallisesti valtavarpuna oli puolukka tai mustikka . Alueelle oli pesiytynyt myös vaatelias kulttuurilaji nokkonen, Puusto on tyypillisesti koivu/mänty/kuusisekametsää, joiden runsaussuhteet vaihtelevat hieman kiinteistöjen ja hakkuiden mukaan. Keskikorkeus oli noin 17 m.

Eläimistö: Alueen eläimistö oli tavanomainen. Sen sijaan alue muodostaa suojavyöhykkeen läheisen teollisuusalueen tuntumassa monille metsän lajeille. Läheinen kaatopaikka on varmasti muokannut myös lajistoa.

Vedet: Luonnon puroja tai muuta vesistöä ei alueella ole. Vanha, osittain kunnostettu ojisto johtaa valumavesiä Seinä- ja Kyrönjokea pohjoista kohti.

ttuurihistoria: Ei ole tiedossa.

Muut seikat: -

Huomioitavaa kaavoitus-suunnitelmaa laadittaessa: Alue sopii nykyisen tietämyksen valossa varsin hyvin kaavoitussuunnitelmassa määriteltyyn tarkoitukseen.

Nurmon osayleiskaavan luontoselvitys 1998

Alueen nimi: Roves

Alueen tunnus: 3

Kaavoitussuunnitelma: Yleisten palvelujen ja hallinnon alue (PK-1)

Yleiskuvaus: Alue rajoittuu pohjoisessa Kuortaneentiehen, idässä Kivistöntieheen. Länsiosiltaan alue rajoittuu teollisuusalueeseen. Alueen pohjoisosat on jo rakennettu, eteläosat osittain rakentamattomia, joskin rakentamaton alue on varsin pieni.

Monikäyttö: Eteläosissa aluetta on polkuja, joita käytetään lähinnä kauttakulkuun.

Kasvillisuus: Kasvillisuus on lähinnä yksittäisiä puita ja pensasryhmiä. Maapohjaltaan alue lienee puolukkatyypin kangasta, rämettä tai joutomaata. Kuitenkin rakentaminen on poistanut biotooppien primääriset tunnusmerkit.

Eläimistö: Alueella ei ole mitään erityistä eläimistöä. Kulttuurilajeille on varmasti hyvät menestymisen mahdollisuudet läheisen kaatopaikan sekä metsikön antaman suojan ja ravinnon takia.

Vedet: Alueella ei ole puroja eikä muutakaan vesistöä. Avo-ojat huolehtii valumavesistä.

Kulttuurihistoria: -

Muut seikat: Pääosin jo rakennettua aluetta.

Huomioitavaa kaavoitus-suunnitelmaa laadittaessa: Sopii hyvin osayleiskaavassa hahmoteltuun rakentamiseen.

Nurmon osayleiskaavan luontoselvitys 1998

Alueen nimi: Roves

Alueen tunnus: 4

Kaavoitussuunnitelma: Teollisuus- ja varastoalue (T)

Yleiskuvaus: Länsilaita rajoittuu Seinäjoki-Nurmo rajaan. Muuten alue rajautuu Roveksentie-Runkotie-Kaarantie-Kairatie muodostamaan kolmioon.

Monikäyttö: Muutama vähän käytetty polku kulkee alueella.

Kasvillisuus: Rakennusten ja teiden välillä on puustoa ja pensaikkoa - muuten kasvillisuus on ihmisen muokkaamaa. Maapohja on lähinnä puolukkatyypin kangasta.

Eläimistö: Lähinnä kulttuurilajistoa.

Vedet: Ei vesistöjä.

Kulttuurihistoria: -

Muut seikat: Pääosin jo rakennettua aluetta.

Huomioitavaa kaavoitus-suunnitelmaa laadittaessa: Sopii hyvin suunniteltuun tarkoitukseen.

Nurmon osayleiskaavan luontoselvitys 1998

Alueen nimi: Pikku-Lellu

Alueen tunnus: 5

Kaavoitussuunnitelma: Teollisuus- ja varastoalue (T) ja ympäristöhäiriöitä aiheuttamaton teollisuuden alue (TY)

Yleiskuvaus: Alue rajoittuu eteläosissa Kuortaneentielle. Muualla alueen rajaajina ovat kaavoitussuunnitelman muut alueet. Alueen biotooppeina ovat puolukkatyypin tuoreet kankaat ja soistuvat puolukkatyypin kangasmetsät. Alueella on aikaisemmin ollut lampi.

Monikäyttö: Aluetta käytetään monenlaiseen tarkoitukseen. Polkuja risteilee alueella, haulikonhylsyjä löytyi tien varresta ja muutamat käyttävät aluetta yksityisenä kaatopaikkana.

Kasvillisuus: Tiheää nuorta mänty- tai koivumetsää - hakkuut lienee suoritettu n. 20 vuotta sitten. Paikoin hakkuuvaiheessa jätettyä puustoa. Varvusto on pääasiassa puolukkaa ja mustikkaa. Alavissa osissa heinäkasvit ja suovarvut tunnusomaisia. Alueen on etelälaita on pääasiassa alavaa vanhaa suomaastoa, pohjoislaita taas puolukkatyypin kangasmetsää

Eläimistö: Luonnonolosuhteiltaan alueessa ei ole reuna-alueita tai reheviä lehtoja - joten eläinlajistossa ei ole mitään tavanomaisesta poikkeavaa.

Vedet: Alaville maille on rakennettu ojitusjärjestelmiä, muuten alueella ei ole luonnonvesiä tai lähteitä.

Kulttuurihistoria: -

Muut seikat: Jo rakennetun lähiympäristön takia alueen merkitys virkistysalueena ja eläinten suojapaikkana sekä kulkureittinä varmasti kasvaa, mikäli kaavoitushanke toteutetaan asteittain ja tämä alue jää viimeisten rakennettavien joukkoon. Kulkureitti olisi lännestä Karhuvuoren pientaloalueen virhervyöhyöhykkeen kautta metsiin.

Huomioitavaa kaavoitus-suunnitelmaa laadittaessa: Luonnonolosuhteiltaan alue sopii kaavoitussuunnitelmassa mainittuun tarkoitukseen.

Nurmon osayleiskaavan luontoselvitys 1998

Alueen nimi:

Alueen tunnus: 6

Kaavoitussuunnitelma: Yksityisten palvelujen ja hallinnon alue (PK)

Yleiskuvaus: Penttiläntien, Mäki-Hakolantien ja Kuortaneentien rajoittama neliömäinen alue. Maapohja on alavaa rämemäistä metsää tai puolukka-juolukkatyypin tuoretta kangasmetsää.

Monikäyttö: Alue on varsin lähellä jo rakennuttua asutusaluetta, joten painetta sen virkistyskäyttöön on. Alueella onkin muutamia varsin vähän kuljettuja polkuja. Läheiset tiet heikentävät alueen virkistysarvoa.

Kasvillisuus: Puusto on pääasiassa mänty/ kuusimetsää, joka on ojitusten myötä suhteellisen hyvässä kasvuvaiheessa. Kenttäkerros koostuu mm. suopursusta, metsäkortteesta, metsämaitikasta, kanervasta ja tietenkin tyypillisesti puolukasta, juolukasta sekä mustikasta. Runsassuhteet vaihtelevat kosteusolosuhteiden mukaan. Aivan alueen keskellä on kostein osa.

Eläimistö: Ei mitään erityistä. Aluetta käytetään suoja-alueena ja kulkureittinä.

Vedet: Alavat suoalueet on joskus ojitettu. Alueella ei ole luonnonvesiä.

Kulttuurihistoria: –

Muut seikat: Alueen merkitys eläinten suoja- ja kulkureittinä tulisi ottaa huomioon varsinkin jos kaava alue toteutuu kokonaisuudessaan. Kulkureitti olisi lännestä Murhavuoren pientaloalueen virhervyöhykkeen kautta metsiin.

Huomioitavaa kaavoitus-suunnitelmaa laadittaessa: Luonnonolosuhteiltaan alue sopii kaavoitushankkeeseen. Eläinten kulku alueelle ja sieltä pois tulisi ottaa huomioon kaavoitusta suunniteltaessa.

Nurmon osayleiskaavan luontoselvitys 1998

Alueen nimi: Vaaramentien seutu

Alueen tunnus: 7

Kaavoitussuunnitelma: Yksityisten palvelujen ja hallinnon alue (PK-1)

Yleiskuvaus: Hyllykallion eteläpuolella sijaitseva alue. Rajoittuu Kuortaneentiehen. Länsiosiltaan alue on pääosin rakennettua aluetta, itäosiltaan rakennussuunnitelmat ovat kovassa käynnissä. Maapohjatyypit vaihtelevat peltomaan, mustikkatyypin tuoreen kankaan ja korven ja joutomaan välillä. Pieniä räme ja juolukka/puolukkatyypin kankaita on itälaidalla.

Monikäyttö: Alueen sijaitessa Hyllykallion asutusalueen välittömässä läheisyydessä sillä oli aikaisemmin virkistyskäyttömerkitys.

Kasvillisuus: Luonto on suurelta osin kulttuurilajistoa ja ympäristön muokkaamaa. Ojanreunukset ovat paikoitellen pusikkoituneet ja varsin rehevässä tilassa. Alueen itälaidalla olevat korpialueet ovat kasvillisesti varsin karuja. Puustona paikoin jylhää mäntymetsää, paikoin nuori lehtipuusto kasvaa alueella.

Eläimistö: Vaaramentien ja Tanelinrannan väliin jää kapea vihervyöhyke, joka muodostaa ikään kuin käytävän itäpuolisiin metsiin, jota esim. ketut (huom. jälkiä löytyi) ja jänikset käyttävät reittinään. Alueen länsilaidalla Hyllykalliontien tuntumassa on takavuosina pesinyt liito-orava. Alue on sittemmin tuhoutunut. Uusimpia havaintoja on Mäki-Hakolantien ja Kuortaneentien risteyksen tuntumassa olevalta alueelta, johon kohdistuu rakennuspaineita.

Vedet: Alueen läpi kulkee ojajärjestelmä, muuta vesistöä alueella ei ole.

Kulttuurihistoria: -

Muut seikat:

Huomioitavaa kaavoitus-suunnitelmaa laadittaessa: Alue on osittain rakennettu. Sopinee osayleiskaavan suunnitelmiin.

Nurmon osayleiskaavan luontoselvitys 1998

Alueen nimi: Tanelinlammen, Karhuvuoren alue

Alueen tunnus: 8

Kaavoitussuunnitelma: Pientalovaltainen asuntoalue (AP-1), jonka lomassa Lähivirkistysalueita (VL-1) ja Urheilu- ja virkistyspalvelujen alue (VU)

Yleiskuvaus: Tämä kolmionmuotoinen alue rajoittuu läntisiltä osiltaan Mäki-Hakolantien alueeseen, etelässä osittain rakennettuun Penttiläntien kulkuun ja idässä suunniteltuun Itäväylään . Alueen biotoopit ovat rehevimmillään Karhuvuoren etelä ja pohjoispuolisilla alueella, jossa on Mustikkatyypin tuoretta kangasmetsää tai soistuvaa kangasmetsää. Rehevää mustikkatyypin metsää löytyy samoin Lampitien ja Korpikuusentien välistä. Jo rakennettujen Voikukkapolun ja Suovillapolun tuntumassa on puolestaan alueen kosteinta seutua. Muualla metsätyppi on pääasiassa puolukkatyypin metsää.

Monikäyttö: Tällä alueella on kovasti virkistysarvoa. Hyllykallion, Tanelinrannan ja rakennetun Tanelinlammen ympäristön alueiden asukkaat käyttävät aluetta varsin tehokkaasti polkujen kuluneisuudesta päätellen. Toisaalta luonnonvesistöjen puute rajoittaa virkistyskäyttöarvoa- alueella on virkistyskäyttöön tehty lampi.

Kasvillisuus: Alueen luonnonolosuhteet ovat muutospaineessa. Läntiset asuntoalueet on jo pääosin rakennettu. Karhuvuoren eteläpuolen mustikkakankaan metsät ovat palstoittain eri kasvuvaiheessa, kuitenkin laajoja hakkuuvaiheessa olevia mänty tai kuusimetsiä ei juurikaan löydy. Kuusikot ovat kuitenkin jylhiä paikoin. Alueelta löytyy hyvinkin monenmuotoista luontoa, joskin vesistöjen ja kosteikkojen puute vaikuttavat lajistoon köyhdyttävästi.

Eläimistö: Liito-oravan asuinalueet Hyllykallion ja Paukavuoren alueella ovat varsin lähellä ko. aluetta, joskin havaintoja itse alueelta ei lähteiden mukaan ole. Kuitenkin liito-oravan pesimäalueiden läheisyys tulee ottaa huomioon suunnitelmia tehtäessä. Hyllykalliolta on "viherkäytävä" Tanelinlammelle, joskin Tanelinlammelta ei ole selvää avointa viherkäytävää edelleen itään - se estää alueen eläimistön migraatiota. Liito-oravan mahdollista alueella oleskelua lukuun ottamatta ei lajistoon kuulu tavanomaista lajistoa kummempaa. Toisaalta nykyisin alueella on runsaasti reuna-alueita ja lajisto lienee keskivertoa runsaampi.

Vedet: Alueella sijaitsee uimarannaksi tehty Tanelinlampi. Joitakin ojia on kaivettu alueen Kosteille alueille.

Kulttuurihistoria: -

Muut seikat: Viherkäytävää tulisi ehkä laajentaa, jotta migraatio ei estyisi Hyllykallion ja Paukavuoren suunnasta.

Huomioitavaa kaavoitus-suunnitelmaa laadittaessa: Alue on muutosalueella - eläinlajistoon saattaa kuulua liito-orava, vaikkei sitä ole vielä havaittukaan. Muilta osin alue sopinee asuntorakentamiseen.

Nurmon osayleiskaavan luontoselvitys 1998

Alueen nimi: Hyllykallio, Tanelinranta

Alueen tunnus: 9

Kaavoitussuunnitelma: Pientalovaltainen asuntoalue (AP-1) jonka lomassa Lähivirkistysalueita (VL-1)

Yleiskuvaus: Varsin suuri alue rajoittuu Kivisaarentien, Hyllykalliontien, Penttiläntien (sivuteineen) ja Mäki-Hakolantien väliin. Alueella on yhtenäinen, jo olemassa oleva rakennuskanta ja viheralueetkin ovat jo pääosin osayleiskaavan muutosten mukainen. Suurin muutos tulee Tanelinrantaan, jossa Kaarna- ja Jäkäläntien itäpuolisen viheralueen tilalle suunnitellaan asuntorakennusaluetta. Tällöin pääsy Hyllykallion pururata-alueelta etelään päin tukkeutuu tehokkaasti.

Monikäyttö: Alueen lähivirkistysalueet on tarkoitus jättää mahdollisimman luonnonmukaiseen tilaan. Asutusalueen keskellä viheralueille kohdistuu luonnollista painetta ja sitä käytetäänkin läpikulkuun ja virkistäytymiseen.

Kasvillisuus: Jäljellä oleva kasvillisuus on puolukkatyypin kallioista kangasmetsää, jossa mänty on valtapuuna. Pieniä kosteampia rämealueita on kankaiden välissä. Ko. kohdissa kasvillisuus onkin muuta ympäristöä rehevämpää, jossa kasvaa mm. pajua ja leppää. Muuten kasvillisuus on melko köyhää johtuen ravinneköyhästä maaperästä.

Eläimistö: Aleen eläimistöön on kuulunut aivan viimevuosiin asti taantuneisiin lajeihin luettava liito-orava. Asuinpaikat ovat Näätätien tuntumassa pururadan alueella. Alueella asuu myös palokärki.

Vedet: Alueeseen ei kuulu vesistöjä.

Kuurihistoria: -

Muut seikat: -

Huomioitavaa kaavoitus-suunnitelmaa laadittaessa: Liito-oravan mahdollista asuinaluetta. Kaavoitussuunnitelmassa eläinten luonnollinen kulkuyhteys etelään uhkaa katketa, jolloin ainoaksi reitiksi jää kuntoradanvarsi itään päin ja kapeat puistomaiset metsiköt Kivisaarentien yli kohti Paukavuorta.

Nurmon osayleiskaavan luontoselvitys 1998

Alueen nimi: Rajapuiston seutu

Alueen tunnus: 10

Kaavoitussuunnitelma: Pientalovaltainen asuntoalue (AP, AP-2, AP-3) ja Ympäristöhäiriötä aiheuttamaton teollisuuden alue (TY) ja Puistoalue (VP)

Yleiskuvaus: Alue on kapea kaistale Hyllykalliontien, Seinäjoki/Nurmon rajan ja Kivisaaren rajamailla. Alue on melkein kokonaan jo rakennettua.

Monikäyttö: Pienet puistot lähinnä läpikulkualuetta.

Kasvillisuus: Lähinnä talojen pihapuut ja pensaat muodostavat alueen kasvillisuuden.

Eläimistö: Talviruokintapaikkoina pihojen alueet ovat monille linnuille elintärkeitä.

Vedet: Alueen itäosissa on Tanelinoja

Kulttuurihistoria: -

Muut seikat:

Huomioitavaa kaavoitussuunnitelmaa laadittaessa: Alue on jo rakennettua ja lähes kokonaisuudessaan ja kaavoitussuunnitelman käytössä. Sopinee siis kaavoitussuunnitelmiin.

Nurmon osayleiskaavan luontoselvitys 1998

Alueen nimi: Paukavuoren seutu

Alueen tunnus: 11

Kaavoitussuunnitelma: Pientalovaltainen asunto-alue (AP, AP-1)

Yleiskuvaus: Kivisaarentien ja Paukavuoren pellon väliselle kankaalle rakennettu asuntoalue, joka on lähes kokonaisuudessaan jo rakennettu.

Monikäyttö: Alueen rakennuskannassa on otettu huomioon viheralueet ja puistot, joita onkin varsin kiitettävästi alueella. Mukavaa aluetta kävelyretkille.

Kasvillisuus: Alueella on säilynyt vanhaakin puustoa ja luonnonmukaista aluskasvillisuutta. Maapohja on lähinnä puolukkatyypin kangasmetsää, jossa paikoin suuret männyt ja kuuset kokoavat korkeuksiin.

Eläimistö: Alue on liito-oravan asuinaluetta. Samoin mm. palokärki asuu alueella. Vanhan puustonsa ja pihapensaiden/puiden takia alueella on varmasti talvisin paljon pikkulintuja. Ko. linnut pyrkivät täyttämään parhaat reviirit myös kesäisin, joten alue lienee lintujen suhteen rikasta aluetta. Samoin nisäkkäistä monet viihtyvät ko. tyyppisessä biotoopissa, jossa on lähellä peltoa.

Vedet: Alueella on vain ojitusjärjestelmiä.

Ittuurihistoria: -

Muut seikat: -

Huomioitavaa kaavoitus-suunnitelmaa laadittaessa: Liito-oravan asuinaluetta varsinkin Hirvenpolun ja Varsitien välisessä maastossa. Alue on jo rakennettu kaavoitussuunnitelman mukaisesti, joten alue sopinee tarkoitukseen.

Nurmon osayleiskaavan luontoselvitys 1998

Alueen nimi: Kivisaari

Alueen tunnus: 12

Kaavoitussuunnitelma: Yksityisten palvelujen ja hallinnon alue (PK)

Yleiskuvaus: Lapuantien, Hyllykalliontien, osaksi Pakkaajantien ja Seinäjoen/Nurmon välisen rajan muodostama alue. Alue on jo lähes kokonaan rakennettu.

Monikäyttö: -

Kasvillisuus: Lähinnä rakennusten ympärille jätettyjä puita, jotka muodostavat paikoin pieniä tärkeitä alueita.

Eläimistö: Eläimistö kulttuurilajeja.

Vedet: Ei vesistöjä.

Kulttuurihistoria: -

Muut seikat: -

Huomioitavaa kaavoitus-suunnitelmaa laadittaessa: Alue sopii hyvin osayleiskaavan suunnitelmiin.

Nurmon osayleiskaavan luontoselvitys 1998

Alueen nimi: Kivisaari, Koliini, Keskusta

Alueen tunnus: 13

Kaavoitussuunnitelma: Yksityisten palvelujen ja hallinnon alue (PK), Pientalovaltainen asuntoalue (AP, AP-2, AP-3), Teollisuusalue (T), Virkistysalue (V)

Yleiskuvaus: Lapuantien, Rautatien, Länsitein ja Seinäjoki/Nurmo rajan väliin jäävä suuri alue. Alue on jo pääosin rakennettu osayleiskaavan tarkoittamalla tavalla. Lähinnä tarkasteltavia kohteita ovat Lemmonviita, jonne suunnitellaan AP-2 aluetta, sekä Koliinissa rautatien tuntumaan Paukanevan kulmaan sijoittava teollisuusalue. Muilta osin rakennattavat kohteet sijoittuvat pellolle tai ne ovat pienimuotoisia.

Monikäyttö: Lähinnä Koliinin virkistyskäyttöön merkitty metsikkö ja rakennettavaksi suunniteltu Lemmonviita ovat laajemmassa virkistyskäytössä, johon se sopivatkin hyvin sijaintinsa ja luontonsa puolesta. Alueen puistot ja viheralueet lähinnä kauttakulkupaikkoina.

Kasvillisuus: Rakentamattomilta osilta Koliinin metsät ovat rämettä tai neva-aluetta. Lemmonviita-alueella on rehevää mustikkatyypin tuotetta kangasmetsää, puolukkatyypin metsää sekä pieni alue lehtomaista, lähes aarniometsää Taipaleentien päässä, joka on tarkoitus säilyttää luonnonmukaisessa tilassa (VL-1). Muilta osin rakentamattomat alueet ovat peltoa tai eriasteista suomaista metsää.

Eläimistö: Lemmonviidan alue on liito-oravan asuinaluetta. Muutenkin alueen eläimistö on Lemmonviidan alueella runsasta johtuen rehevästä kasvillisuudesta. Alueella on runsaasti reuna-alueita ja ne ovat tunnetusti monille eläinlajeille mieleen. Muualla alueella eläimistö lienee tavanomainen.

Vedet: Alueella ei ole luonnonvesiä.

Kulttuurihistoria: -

Muut seikat: Läheinen Natura 2000 alueisiin kuuluva Paukanevan suoalue vaikuttaa myös ko. alueeseen. Paukanevalla oleilevilla eläimillä on tarve välillä päästä metsäiseen ympäristöön ja varsinkin Koliinin seutu onkin luonnollinen suojapaikka suoalueilla risteileville haukoille, metsäviklolle yms.

Huomioitavaa kaavoitus-suunnitelmaa laadittaessa: Liito-oravan asuinalueet Lemmonviidalla ja muualla keskustan alueella uhkaavat kaventua, jollei kadota merkittävän kaavamuutoksen takia. Liito-oravalle voi olla vaikeaa löytää suoja-alueita. Keskustan alueella harvinainen lehtomainen alue tulisi säilyttää kokonaisuudessaan mielellään reuna-alueineen. Läheinen Paukanevan alue arvokkaine luontokokonaisuuksineen tulisi huomioida kaavoituksessa.

Nurmon osayleiskaavan luontoselvitys 1998

Alueen nimi: Keski-Nurmontien seutu

Alueen tunnus: 14

Kaavoitussuunnitelma:

Yleiskuvaus: Alue rajoittuu Nurmonjokeen, Lapuantiehen, Karhukorvesta Korpi nimiseen maatilaan vedettyyn linjaan sekä eteläosiltaan kuvitteelliseen rajaan. Asutusta on lähinnä Keski-Nurmontien tuntumassa ja Nurmonjoen rannalla. Muualla on maatalousrakennuksia.

Monikäyttö: Alueeseen kuuluu Nurmon alueella harvinainen joki, joka lisää monikäyttömahdollisuuksia merkittävästi. Karhukorven seutu on paikallisten asukkaiden käyttämä lenkkeily ja retkeilyalue. Puskalan tilan lähimetsiköt eivät ole niin kovassa virkistyskäytössä, joskin täälläkin risteilee polkuja.

Kasvillisuus: Pääosa alueesta on peltoa. Rehevimmät alueet löytyvät Laitilan maatilan seutuvilta sekä Hautamäki Honkimäki seuduilta. Ko. alueet ovat mustikkatyypin tuoretta kangasta jossa luontaisesti kasvaa jykevä kuusikko. Hakkuista johtuen puuston korkeus vaihtelee muutamasta metristä aina hakkuukypsään kuusikkoon. Pensaisto on rehevillä paikoilla kuusta, pihlajaa, pajua, koivua ja mäntyä, kuivemmilla alueilla lähes pelkästään kuusta ja koivua. Kenttäkerros on mustikkametsässä sekä mustikkaa, että puolukkaa - oravanmarjjakin löytyy. Kuivemmilla kankailla myös kanervaa ja variksenmarjaa.

Eläimistö: Nurmonjoen ranta on tiheää lehtomaista puustoa, samoin kuin kaikkien Pohjanmaan jokien rannoilla - tulvat tuovat runsaasti ravinteita, joita vaateliaat tuomet, pihlajat, lepät ja haavat tarvitsevat kasvuunsa. Nurmonjoen rannoilla laulaakin runsas pikkulintukanta, joskin mitään uhanalaisia tai taantuvia lajeja ei alueelta ole raportoitu. Peltoalueilla on tavanomainen lajisto - joskin alueelta tavatun peltopyyn kanta ei missään ole kovin runsas. Liito-oravahavaintoja on ollut alueen itäpuolella joen toisella puolella Soininkylässä.

Vedet: Nurmonjoki virtaa alueen pohjoislaidassa. Nurmonjokeen laskee ympäristöstä runsaasti ojia.

Kulttuurihistoria: Alueella on rekisteröitynä yksi Nurmon neljästä kivikautisista asuinpaikoista sijaitsee Autiossa Laitilan tilan kohdalla mustikkatyypin tuoreessa kangasmetsässä sähkölinjauksen alla.

Muut seikat: -

Huomioitavaa kaavoitus-suunnitelmaa laadittaessa: Museoviraston merkitsemä kivikautinen asuinpaikka Aution Laitilassa. Nurmonjoki on alueella harvinainen vesiympäristö ja sen takia alueen suojakaistoihin tulisi kiinnittää huomiota. Muilta osin alueen biotoopit ovat tavanomaisia. Mahdollinen liito-oravan reviiri alueen lähistöllä Soininkylässä.

Nurmon osayleiskaavan luontoselvitys 1998

Alueen nimi:

Alueen tunnus: 15

Kaavoitussuunnitelma: Pientalovaltainen asuinalue (AP-1)

Yleiskuvaus: Aution ja Hevoskorven välissä olevalla metsäkaistaleelle suunniteltu asuinalue.

Monikäyttö: Karhukorven seutu on paikallisten asukkaiden käyttämä lenkkeily ja retkeilyalue. Puskala lähimetsiköt eivät ole niin kovassa virkistyskäytössä, joskin täälläkin risteilee polkuja.

Kasvillisuus: Rehevimmät alueet löytyvät Puskala-maatilan lounaispuolelta ja aivan alueen etelälaidalta Karhukorvesta. Ko. alueet ovat mustikkatyypin tuoretta kangasta jossa luontaisesti kasvaa jykevä kuusikko. Hakkuista johtuen nykyinen puusto on koivikkoa, kuusikkoa tai männikköä eri suhteissa.. Pensaisto on rehevillä paikoilla kuusta, pihlajaa, pajua, koivua ja mäntyä, kuivemmilla alueilla lähes pelkästään kuusta ja koivua. Kenttäkerros on mustikkametsässä sekä mustikkaa, että puolukkaa, kuivemmilla kankailla myös kanervaa ja variksenmarjaa. Muilta osin alue on puolukkatyypin kangasta, Kerttulan paikkeilla on kanervatyypin kangasmetsä.

Eläimistö: Alueen eteläpuolella on suoritettu lähivuosina tuntuvia rakennustöitä. Karhukorven alueella on viimevuosina ollut liito-oravan ja varpuspöllön reviirit.

Vedet: Alueen läpi kulkee Pajuluomaan kulkevia ojia ja uomia.

Kulttuurihistoria: -

Muut seikat: -

Huomioitavaa kaavoitus-suunnitelmaa laadittaessa: Liito-oravan mahdollinen asuinpaikka Karhukorven alueella, joka on mahdollisen uuden asuinalueen aivan lähipiirissä - alueen merkitys kasvaa siis tulevaisuudessa.

Nurmon osayleiskaavan luontoselvitys 1998

Alueen nimi: Hevoskorpi

Alueen tunnus: 16

Kaavoitussuunnitelma: Maa - ja metsätalousvaltainen alue (M)

Yleiskuvaus: Rattaanlaakso-Paukavuori ja Puskalan alueen metsikön välinen peltoalue. Alue on kaavoitettu myös peltoalueeksi, joten muutosta kaavoitushankkeessa ei tule.

Monikäyttö: Yleensä vain talvisaikaa hiihtoalueena ja kesäisin satunnaiseen kulkemiseen.

Kasvillisuus: Peltoaluetta.

Eläimistö: Peltopyy, rusakko, metsäjänis yms. pelloilla elävät tavanomaiset eläimet.

Vedet: Ojia ja uomia kulkee alueen läpi.

Kulttuurihistoria: -

Muut seikat: -

Huomioitavaa kaavoitus-suunnitelmaa laadittaessa: Alue sopii peltoalueeksi, sellaisena sehän jo on nytkin.

Nurmon osayleiskaavan luontoselvitys 1998

Alueen nimi:

Alueen tunnus: 17

Kaavoitussuunnitelma: Pienyritys (PY), Maa- ja metsätalousvaltainen alue (M) ja Pientalovaltainen alue (AP-1)

Yleiskuvaus: Alue rajautuu Nurmonjoen, Länsitien ja Lapuantien muodostamaan kolmioon.

Monikäyttö: Alueen maapohja on peltoa, joten virkistyskäyttöä metsien suhteen ei ole. Sen sijaan jokimaisema on täällä kohtaa säilynyt suhteellisen luonnontilaisena ja se antaa alueelle virkistysarvoa.

Kasvillisuus: Jokiuomassa kasvaa tuomea, pihlajaa, leppää runsaassa aluskasvillisuudessa. Joen tulvat ovat tuoneet ravinteita ja toisaalta pitkäkasvuiset mänty ja Kuusi eivät ole saaneet jalansijaa nopeasti muuttuvassa jokiuomassa. Aluskasvillisuudesta alueelta on löydetty esim. sinivuokkoa.

Eläimistö:

Vedet: Alueen pohjoislaitaa kulkee Nurmonjoki. Pelto-ojat purkautuvat Nurmonjokeen.

'urihistoria: -

Muut seikat: -

Huomioitavaa kaavoitus-suunnitelmaa laadittaessa: Jokimaisema tulisi säilyttää mahdollisimman alkuperäisenä - siis riittävän leveä suojavyöhyke. Muuten alue on jo rakennettu suurin piirtein osayleiskaavan mukaisesti.

Nurmon osayleiskaavan luontoselvitys 1998

Alueen nimi: Teponneva, Luukonneva, Virinkorpi

Alueen tunnus: 18

Kaavoitussuunnitelma: -

Yleiskuvaus: Alue on Atria Oyj:n tehdasalueen eteläpuolella rajoittuen Lapuantiehen länsipuoleltaan ja Nurmonjokeen eteläpuoleltaan. Alueella sijaitsee muutama kiinteistö.

Monikäyttö: Teponnevan ja Luukonnevan suoalueet ovat suhteellisen luonnontilassa, eli ne ovat suurilta osilta ojittamattomia. Suoalueet ovat marjastajien käytössä.

Kasvillisuus: Suoalueiden kasvillisuus on niukkaa, mutta alueen itälaidalla runsaan kasvuston tuore mustikkametsän alue, jossa mm. pihlaja, haapa ja leppä menestyvät tavallisten kuusen ja männyn ohella. Alue on pieni, mutta sieltä tapaa mm. kultapiiskua, metsämaitikkaa ja runsaasti erilaisia heinäkasveja. Etelämpänä aluetta on peltoaluetta ja pohjoisessa kapea kaistale puolukkatyypin kangasta. Alueen itäpuolella on laaja tietön alue, jossa on mm. kallioista puolukkatyypin kangasta. Nurmonjoki on paikoin säilyttänyt alkuperäisen rehevän luonteensa, joka tulisi säilyttääkin sellaisena mahdollisimman pitkälle.

Eläimistö: Suoalueella viihtyvät monet suomalaisista lintu ja nisäkäslajeista. Läheinen Atria Oyj:n tehdasalue on houkutin, joka varmasti houkuttelee suoraan tai välillisesti lokkilintuja, varislintuja sekä petoja asettumaan myös ko. alueelle. Samoin asumaton itäpuolinen alue luo migraatiopainetta tänne suuntaan. Mitään uhanalaisia tai silmälläpidettäviä lajeja ei alueeseen liitetä.

Vedet: Alueen etelälaidalla kulkee Nurmonjoki. Jokeen laskee ojia läheisiltä pelloilta.

Kulttuurihistoria: -

Muut seikat: -

Huomioitavaa kaavoitus-suunnitelmaa laadittaessa: Jokialue tulee säilyttää mahdollisimman pitkälle.

Nurmon osayleiskaavan luontoselvitys 1998

Alueen nimi: Teppo

Alueen tunnus: 19

Kaavoitussuunnitelma: Pientalovaltainen asuntoalue (AP, AP-3), Puistoalueet (VP), Lähivirkistysalueet (VL-2)

Yleiskuvaus: Alue on Nurmonjoen pohjoispuolella, rautatien ja Lapuantien välissä. Alue on jo rakennettu kaavoitussuunnitelman mukaisesti.

Monikäyttö: Alueella ei ole luonnontilaisia alueita - puistoja ja muita viheralueita käytetään lähinnä läpikulkuun.

Kasvillisuus: Kasvillisuus on rehevintä jokilaaksossa ja puistomaisilla alueilla.

Eläimistö: Jokialueen eläimistöstä on selostus alueen 17 yhteydessä. Muilta osin eliöstö on tavanomainen.

Vedet: Alueen etelälaidalla kulkee Nurmonjoki.

urihistoria: -

Muut seikat:

Huomioitavaa kaavoitus-suunnitelmaa laadittaessa: Soveltunee osayleiskaavoituksen tarkistuksen suunnitelmiin luontonsa puolesta varsinkin, koska alue on jo lähes kokonaisuudessaan ko. kaavasuunnitelman mukainen.

Nurmon osayleiskaavan luontoselvitys 1998

Alueen nimi: Pappilan alue, Loukko

Alueen tunnus: 20

Kaavoitussuunnitelma: Pienyritys (PY), Pientalovaltainen asuntoalue (AP, AP-1, AP-3), Hautausmaa-alue (EH), Maa- ja metsätalousvaltainen alue (M, MU), Lähivirkistysalue (VL-2)

Yleiskuvaus: Alue sijaitsee rautatien länsipuolella Nurmonjoen varrella.

Monikäyttö: Alueen monikäyttömahdollisuudet liittynevät jokimaisemaan ja Isosalon kuntopolkuun liittyviin alueisiin. Isosalo onkin Paukanevan Natura 2000-alueeseen läheisesti liittyvä arvokas kohde.

Kasvillisuus: Jokimaiseman kasvillisuus on rehevää aivan joen tuntumassa ja paikoin kauempanakin. Alueella on kuitenkin suoritettu laajoja muutostöitä ja alkuperäinen kasvillisuus on laajalti tuhoutunut.

Eläimistö: Edelleen jokiuomasta tapaa tämän alueen runsaimman eliöstön. Tiheikössä viihtyvät loistavat laulajat (esim. satakieli, idänuunilintu, mustapääkerttu, kultarinta, viitakerttunen, lehtokerttu), monista tavallisista laulajista puhumattakaan viihtyvät tiheikössä, jossa hyönteisiä ja siis syötävää poikasille riittää. Hautausmaan tarjoamat rauhalliset reviirit yhdistyneenä joen tarjoamaan ravintoon antavat mahdollisuuden monimuotoisen eliöstön selviämiselle.

Vedet: Nurmon joki virtaa alueen läpi ja se onkin alueen helmi.

Kulttuurihistoria: Kirkon seutu on aina merkittävä kulttuurialue

Muut seikat: Natura 2000 ohjelmaan kuuluva Paukaneva on alueen länsipuolella - samoin Isosalon arvokas luontoympäristö.

Huomioitavaa kaavoitus-suunnitelmaa laadittaessa: Kirkon seutu, hautausmaa ja jokimaisema tulee huomioida maisemallisesti ja luonnonhistoriallisesti.

Nurmon osayleiskaavan luontoselvitys 1998

Alueen nimi: Atria Oyj:n teollisuusalue

Alueen tunnus: 21

Kaavoitussuunnitelma: Teollisuusalue (T)

Yleiskuvaus: Lapuantien itäpuolella sijaitseva teollisuudelle varattu alue, joka on lähes kokonaisuudessaan jo rakennettu. Ainoastaan lounaiskulma on vielä rakentamatta.

Monikäyttö: Läheinen Teponneva houkuttelee retkeilyyn ja luonnon tarkkailuun, varsinkin koska se on melkein luonnontilassa.

Kasvillisuus: Teponnevan alueella on vielä alkuperäistä kasvillisuutta jäljellä. Muualla alueet on jo teollisuusaluetta tai taimikoksi muutettua puistomaista aluetta.

Eläimistö: Ei mitään erityistä.

Vedet: -

Kulttuurihistoria: -

Muut seikat: -

Huomioitavaa kaavoitus-suunnitelmaa laadittaessa: Soveltunee osayleiskaavoituksen määrittämään tarkoitukseen.

Nurmon osayleiskaavan luontoselvitys 1998

Alueen nimi:

Alueen tunnus: 22

Kaavoitussuunnitelma: Maa- ja metsätalousvaltainen alue (M)

Yleiskuvaus: Alue on Tepon asuinalueen pohjoispuolella ja Lapuantien tuntumassa oleva kapea kaistale. Alue on joko peltoaluetta tai metsäaluetta.

Monikäyttö: Tepon asukkaat käyttävät aluetta virkistyskäyttöön.

Kasvillisuus: Maapohja vaihtelee pohjoisen puolukka-mustikkatyypin kangasmetsästä Pihlajamäennevan ja Teponnevan suomaisemaan. Alueella on myös kosteaa rämealuetta ja peltoaluetta. Kasvillisuus on siis suopursu-tupasvilla pohjaista männikköä suoalueilla ja suopursu-vaivaiskoivu männikköä rämealueilla. Pohjoisessa mustikan ja puolukan runsassuhteet vaihtelevat kuusi/mänty vastaisessa metsässä.

Eläimistö: Alueeseen ei liitetä mitään erityistä eläinlajia. Joskin Pihlajamäenneva tarjonnee suojapaikkoja monille lajeille esim. pöllölajeja tapaa varmasti alueelta.

Vedet: Ojituksia kulkee kohti Nurmonjokea.

urihistoria: -

Muut seikat: -

Huomioitavaa kaavoitus-suunnitelmaa laadittaessa: Sopinee kaavoituksessa mainittuun tarkoitukseen.

Nurmon osayleiskaavan luontoselvitys 1998

Alueen nimi:

Alueen tunnus: 23

Kaavoitussuunnitelma:

Yleiskuvaus: Alue rajoittuu etelälaidaltaan Pikku-Lellusta itäänpäin kohti Viitainevaa Kuortaneentien pohjoislaitaa myötäillen. Itälaita alkaa Viitainnevan kohdalta pohjoiseen edeten kohti Saarta. Sieltä käsin itäraja kulkee kohti Golfrataa, joka kuuluu kokonaisuudessaan alueeseen. Pohjoislaita rajoittuu Hurstiluomapurroon, joka laskee Nurmonjokeen Hirsikosken kohdalla.

Monikäyttö: Peltoaluetta alueesta on Laukkuneva, Kukonojan itälaita Karjanmaalta Nurmonjokeen asti, Ripsaluoman seudut ja tietenkin Nurmonjoen lähiseudut Golf alueineen. Laajimmat metsät löytyvät Kuortaneentien pohjoislaidalta sekä Ripsaluoman ja Kokonojan väliseltä alueelta. Asutusta on lähinnä Luoman kylässä, sekä Golf alueella. Metsästymaja löytyy Nuijalanmäeltä Ripsaluoman tuntumasta.

Kasvillisuus: Alueen kasvillisuus on varsin monipuolista, joskin peltoa tai muuta puutonta aluetta on suurin osa pinta-alasta. Purojen varsista löytyy paikoin rehevää tuotetta kangasmetsää; Varsinkin Ripsaluoman mutkassa Pajuluoman seutuvilla on varsin luonnontilaista kasvillisuutta. Lapuanjoen seutuvilta löytyy tällä alueella rehevää lehtomaista puustoa. Tuomi, pihlaja, terva- ja harmaaleppä, koivu ja haapa luovat lehtipuuvaltaisen biotoopin. Eteläosan metsät ovat ojitettuja metsänkasvun vauhdittamiseksi. Metsät ovat tuoretta kangasmetsää, joka on vaihtunut rämeeksi/nevaksi. Suoalueet on ojitettu jo aikoja sitten ja ne on muutettu pelloksi.

Eläimistö: Nurmonjoen rantapöheikössö elää varsin monipuolinen pikkulinnusto. Mm. mustapääkerttu, satakieli ja monet muut yölaulajat ovat vierailleet alueella, jotkut niistä ehkä myös pesivät. Eläimistölle reuna-alueet ovat todella tärkeitä. Tällaisia löytyy peltojen ja metsien vaihettumisvyöhykkeeltä Nurmonjoen eteläpuolisista metsistä. Hirvi, metsäjänis, peltokanalinnut ovat alueella varsin tavallisia. Samoin on myös päiväpetolinnut, kuten varpus- ja kanahaukka, jonka oksennuspalloja löytyi Ripsaluoman lähettyviltä. Alue onkin suhteellisen asumattomana ja monimuotoisena varsin tärkeä suoja- ja asuinpaikka eliöstölle.

Vedet: Alueella on varsin monipuolinen vesistö. Eteläosissa aluetta kulkee kaksi luonnonuomaista puroa - Ripsaluoma ja Kukonoja. Pohjoissassa kulkee puolestaan Hurstiluoma, joka laskee muiden tavoin Nurmonjokeen. Metsissä ja pelloilla on runsaasti ojitusta.

Kulttuurihistoria: Golfkentän alueen pohjoislaidalla on tiilitehdas Tiilipruukki.

Muut seikat: Liito-oravasta on vanhoja havaintoja Ruuhikosken seutuvilta Saaren paikkeilta. Nurmonjoen Ruuhikoski ja Hirvaskoski ovat varsin komeaa aluetta. Koko Nurmonjokivarsi on hyvää virkistysaluetta.

Huomioitavaa kaavoitus-suunnitelmaa laadittaessa: Vielä jäljellä oleva runsas eliöstö ja kasvusto Nurmonjoen uoman lähituntumassa tulisi pyrkiä säilyttämään. Eteläosien metsät ovat riistalajien aluetta ja siis lähiseutujen asukkaiden metsästyskäytössä.

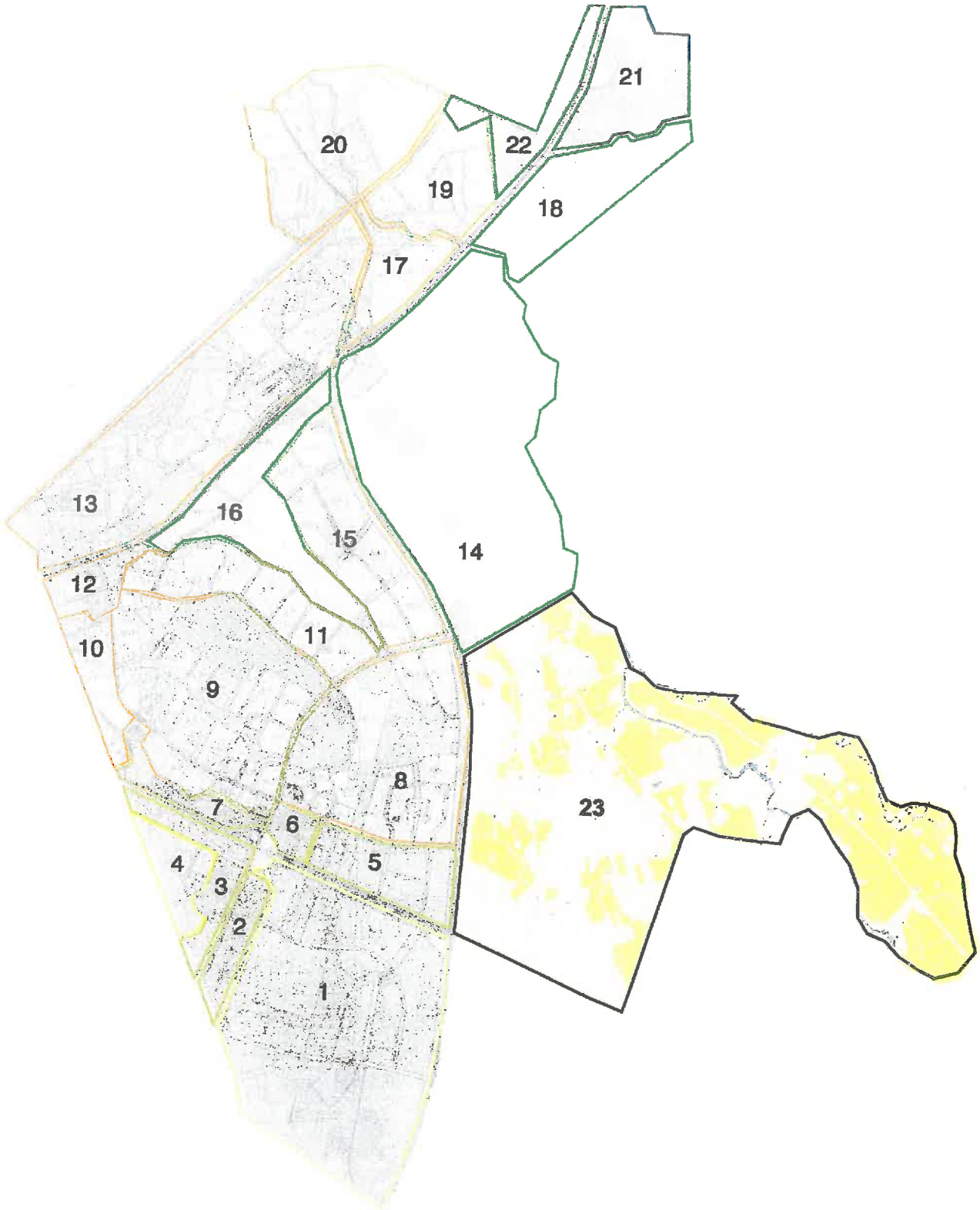
21
20
22
19
18
17
13
16
15
14
12
11
10
9
8
23
7
6
4
5
3
2
1